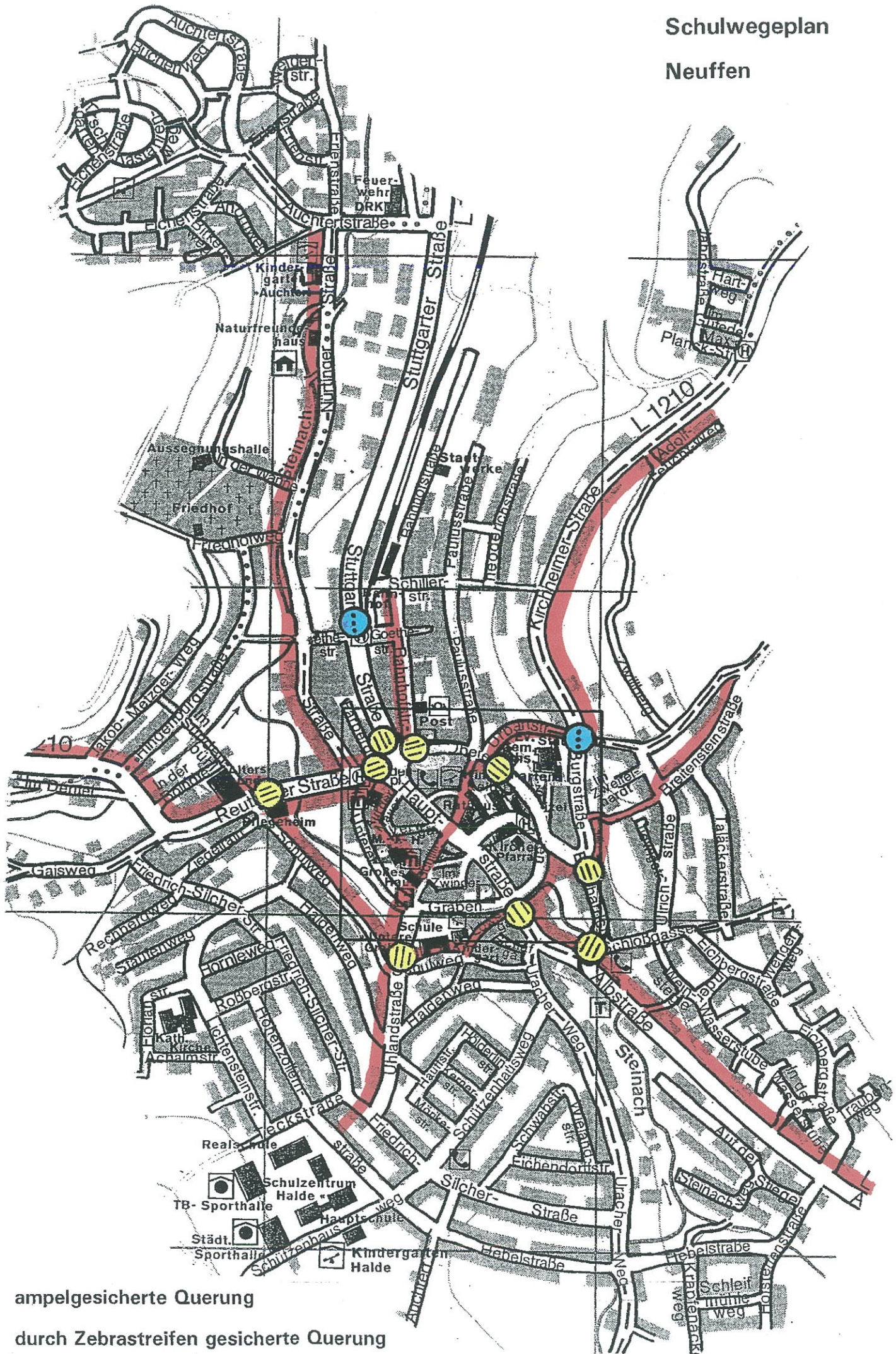




Schulwegeplan

Neuffen



-  ampelgesicherte Querung
-  durch Zebrastreifen gesicherte Querung

Schulwegeplan für die Schüler der Grundschule Unterer Graben und des Schulzentrums Halde

Die Stadt und die Schulleitungen empfehlen den Eltern, die Kinder über die nebenstehend dargestellten Überquerungshilfen für die Ortsdurchfahrten zu den Schulen zu führen.

**Wohngebiet Wasserstube-
Eichberg:**

Gehweg auf der Ostseite der Albstraße bis zum Fußgängerüberweg in der Schloßgasse, weiter an der Hauptstraße entlang zum Fußgängerüberweg bei der Bäckerei Post; dann über die Löwengasse zur Grundschule und über die Uhlandstraße zum Schulzentrum.

Wohngebiet Breitenstein:

Gehweg auf der Südseite der Burgstraße, Überquerung des Überweges in der Eberhardstraße, dann über den Oberen Graben zum Fußgängerüberweg bei der Bäckerei Post. Weiter über die Löwengasse zur Grundschule und über die Uhlandstraße zum Schulzentrum.

**Wohngebiet Zwillberg/
Kirchheimer Straße:**

Gehweg auf der Ostseite oder der Westseite der Straße zur Fußgängerampel am Gedächtnisbrunnen, weiter über die Urbanstraße über den Fußgängerüberweg am Ev. Gemeindehaus in die Paulusstraße zum Fußgängerüberweg Rathaus/ Kreppenhofer.

**Wohnbereiche Paulusstraße/
Bahnhofstraße:**

Überquerung der Stuttgarter Straße und des Lindenplatzes über die Fußgängerüberwege am Kreisverkehr, weiter an der Hauptstraße entlang über die Straße Auf der Mauer zum Melchior-Jäger-Haus und über dessen Hof zum Großen Haus, dann durch das Ludwigstörle über die Uhlandstraße zur Grundschule bzw. zum Schulzentrum.

**Wohngebiet Auchtert/
Nürtinger Straße:**

Gehweg in der Nürtinger Straße, weiter bis zum Fußgängerüberweg am Kreisverkehr über den Lindenplatz, dann die Hauptstraße entlang über die Straße Auf der Mauer zum Melchior-Jäger-Haus und über dessen Hof zum Großen Haus, dann durch das Ludwigstörle über die Uhlandstraße zur Grundschule bzw. zum Schulzentrum.

**Wohnbereich Ebnet/
Wanne:**

Ein gesicherter Überweg zur Verbindung Gaisweg liegt nicht vor, deshalb der Vorschlag, über die Fußwegverbindung zur Reutlinger Straße dann über den Fußgängerüberweg beim Alten- und Pflegeheim, weiter die Reutlinger Straße hoch und am Kreisverkehr rechts die Hauptstraße entlang über die Straße Auf der Mauer zum Melchior-Jäger-Haus und über dessen Hof zum Großen Haus, dann durch das Ludwigstörle über die Uhlandstraße zur Grundschule bzw. zum Schulzentrum oder alternativ über den Schulweg bis zur Uhlandstraße zur Grundschule/ Schulzentrum.

**Sonstige Wohngebiete
im Westen der Stadt:**

Alle übrigen Wohngebiete liegen ohne das Erfordernis der Überquerung von Landesstraßen in den Tempo 30-Zonen. Vielfach sind Gehwege vorhanden.